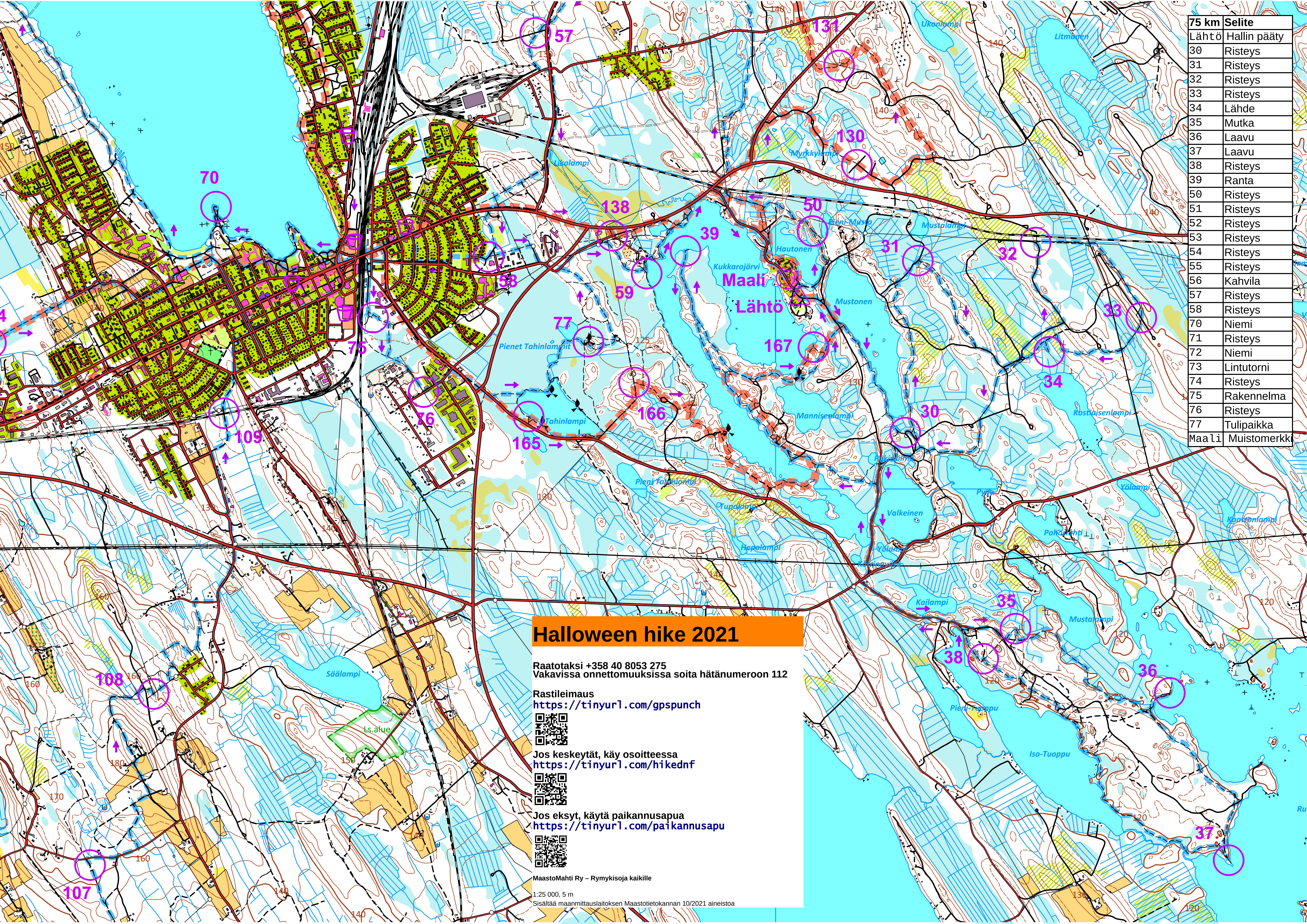
57
131
130
70
138
50
39
31
32
33
34
30
35
36
37
38
58
59
75
76
77
109
165
166
167
107
108
Maali
Lähtö
Ukonlampi
Litmanen
Myrkkylampi
Liisolampi
Pieni-Mustalampi
Mustalampi
Hautonen
Kukkarojärvi
Mustonen
Pienet Tahinlammit
Tahinlampi
Mannisenlampi
Kostiaisenlampi
Pieni Tahinlampi
Tupalampi
Valkeinen
Pyöli
Yölampi
Kaatronlampi
Pohjalahti
Hepolampi
Yölampi
Kailampi
Mustalampi
Säälampi
Ls.alue
Pieni-Tuoppu
Iso-Tuoppu
140
150
130
125
160
170
180
120

75 km	Selite
Lähtö	Hallin pääty
30	Risteys
31	Risteys
32	Risteys
33	Risteys
34	Lähde
35	Mutka
36	Laavu
37	Laavu
38	Risteys
39	Ranta
50	Risteys
51	Risteys
52	Risteys
53	Risteys
54	Risteys
55	Risteys
56	Kahvila
57	Risteys
58	Risteys
70	Niemi
71	Risteys
72	Niemi
73	Lintutorni
74	Risteys
75	Rakennelma
76	Risteys
77	Tulipaikka
Maali	Muistomerkki

Halloween hike 2021

Raatotaksi +358 40 8053 275
Vakavissa onnettomuuksissa soita hätänumeroon 112

Rastileimaus
`https://tinyurl.com/gpspunch`

Jos keskeytät, käy osoitteessa
`https://tinyurl.com/hikednf`

Jos eksyt, käytä paikannusapua
`https://tinyurl.com/paikannusapu`

MaastoMahti Ry – Rymykisoja kaikille

1:25 000, 5 m
Sisältää maanmittauslaitoksen Maastotietokannan 10/2021 aineistoa

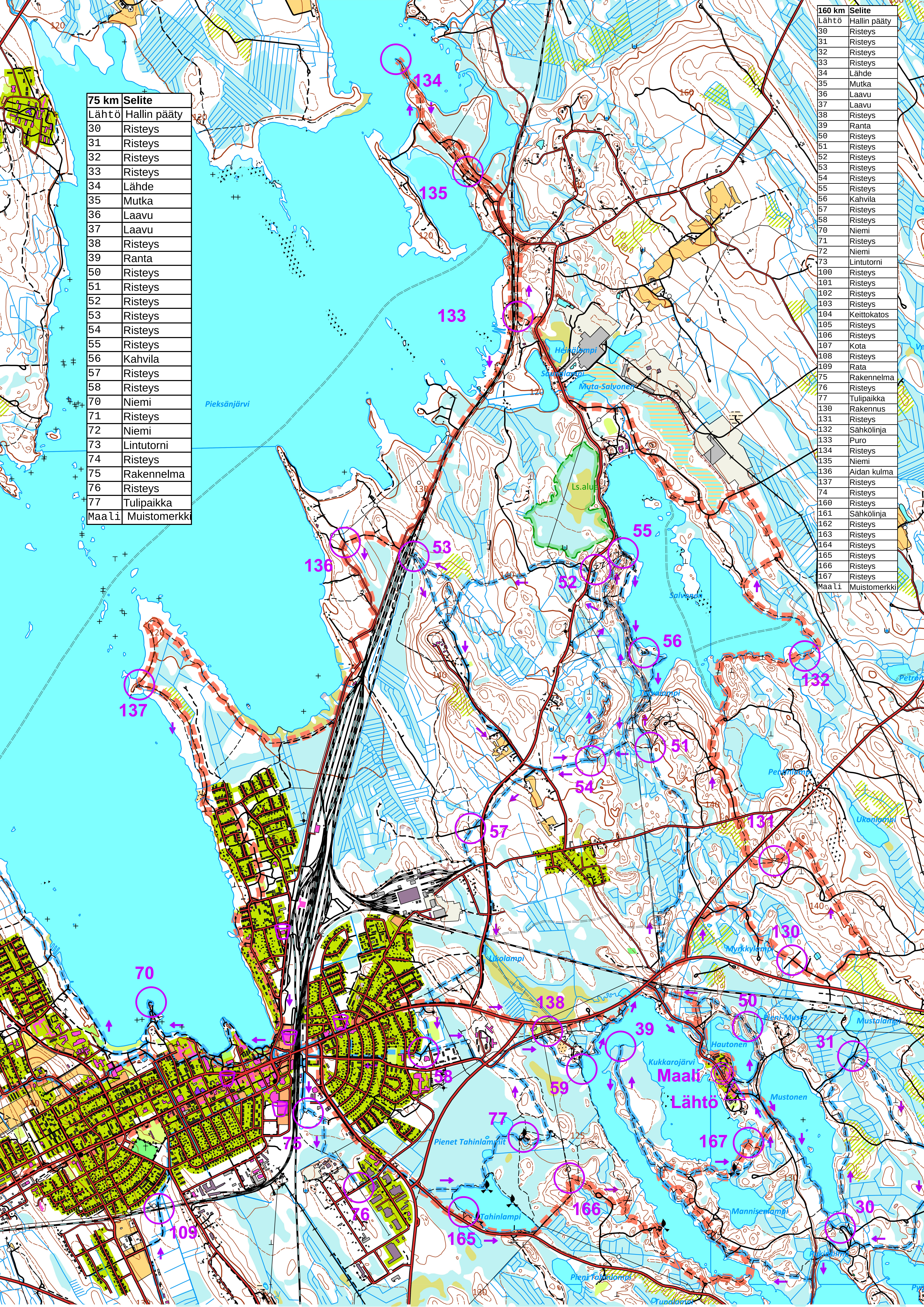
134
135
133
136
53
55
52
56
51
54
57
132
131
130
50
31
39
138
58
59
70
75
76
77
165
166
167
30
109
137
Maali
Lähtö
Pieksänjärvi
Heinälampi
Muta-Salvonen
Ls.alue
Salvonen
Petruslampi
Ukonlampi
Myrkkylampi
Pieni-Mustalampi
Mustalampi
Hautonen
Kukkarojärvi
Mustonen
Mannisenlampi
Pienet Tahinlammit
Tahinlampi
Pieni Tahinlampi
Liikolampi
120
130
140
160

75 km	Selite
Lähtö	Hallin pääty
30	Risteys
31	Risteys
32	Risteys
33	Risteys
34	Lähde
35	Mutka
36	Laavu
37	Laavu
38	Risteys
39	Ranta
50	Risteys
51	Risteys
52	Risteys
53	Risteys
54	Risteys
55	Risteys
56	Kahvila
57	Risteys
58	Risteys
70	Niemi
71	Risteys
72	Niemi
73	Lintutorni
74	Risteys
75	Rakennelma
76	Risteys
77	Tulipaikka
Maali	Muistomerkki

160 km	Selite
Lähtö	Hallin pääty
30	Risteys
31	Risteys
32	Risteys
33	Risteys
34	Lähde
35	Mutka
36	Laavu
37	Laavu
38	Risteys
39	Ranta
50	Risteys
51	Risteys
52	Risteys
53	Risteys
54	Risteys
55	Risteys
56	Kahvila
57	Risteys
58	Risteys
70	Niemi
71	Risteys
72	Niemi
73	Lintutorni
100	Risteys
101	Risteys
102	Risteys
103	Risteys
104	Keittokatos
105	Risteys
106	Risteys
107	Kota
108	Risteys
109	Rata
75	Rakennelma
76	Risteys
77	Tulipaikka
130	Rakennus
131	Risteys
132	Sähkölinja
133	Puro
134	Risteys
135	Niemi
136	Aidan kulma
137	Risteys
74	Risteys
160	Risteys
161	Sähkölinja
162	Risteys
163	Risteys
164	Risteys
165	Risteys
166	Risteys
167	Risteys
Maali	Muistomerkki

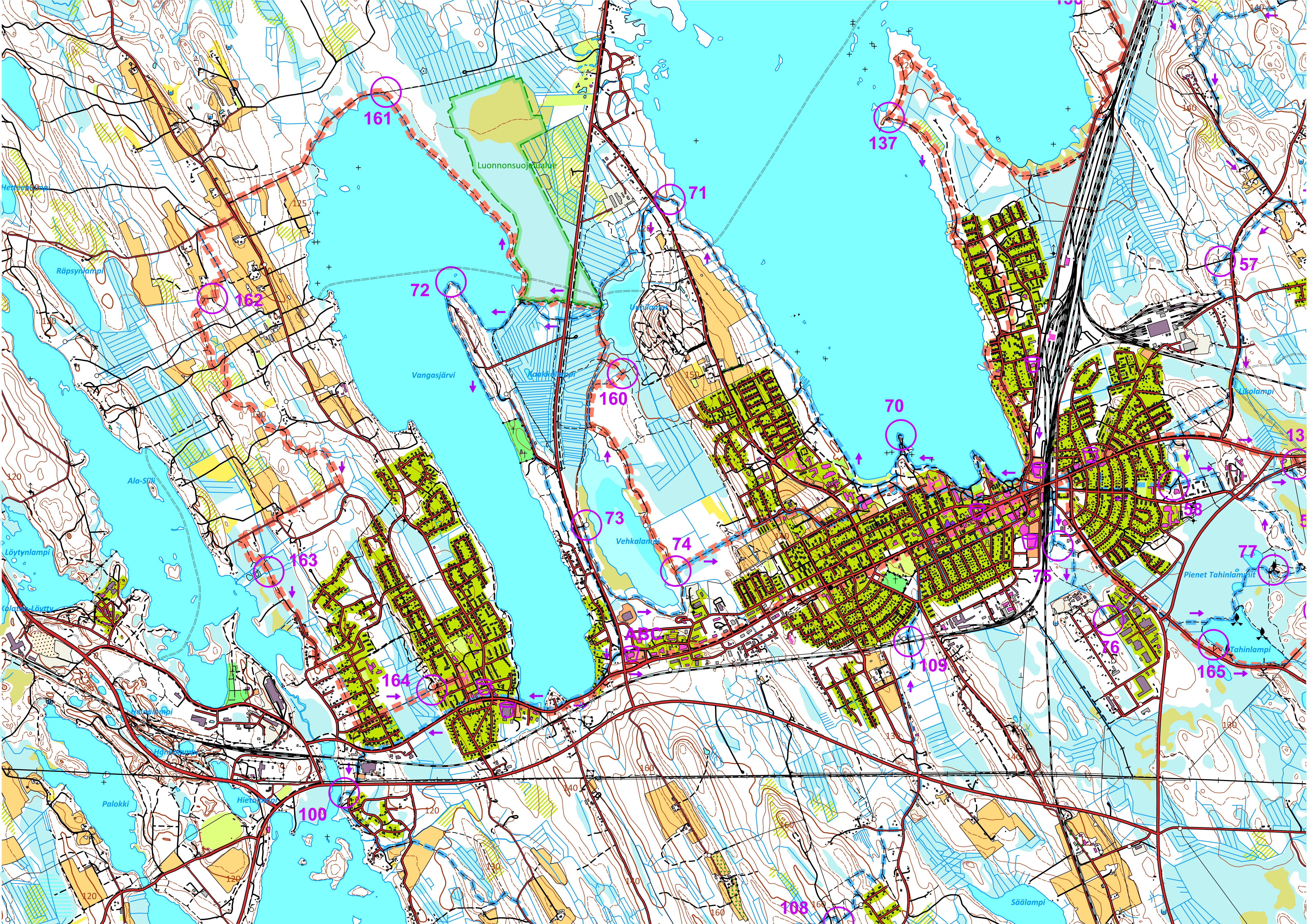
161
137
71
57
Hetteenlampi
125
Luonnonsuojelualue
Räpsynlampi
162
72
Uuhilampi
130
Vangasjärvi
Kaakkolampi
160
150
Likolampi
70
13
120
Ala-Sulli
73
Vehkalampi
74
58
Löytynlampi
163
75
77
Pienet Tahinlammit
Kalaton-Löytty
ABC
76
109
165
Tahinlampi
164
Heinälampi
Honkalampi
Palokki
Hietalampi
100
140
160
108
Säälampi

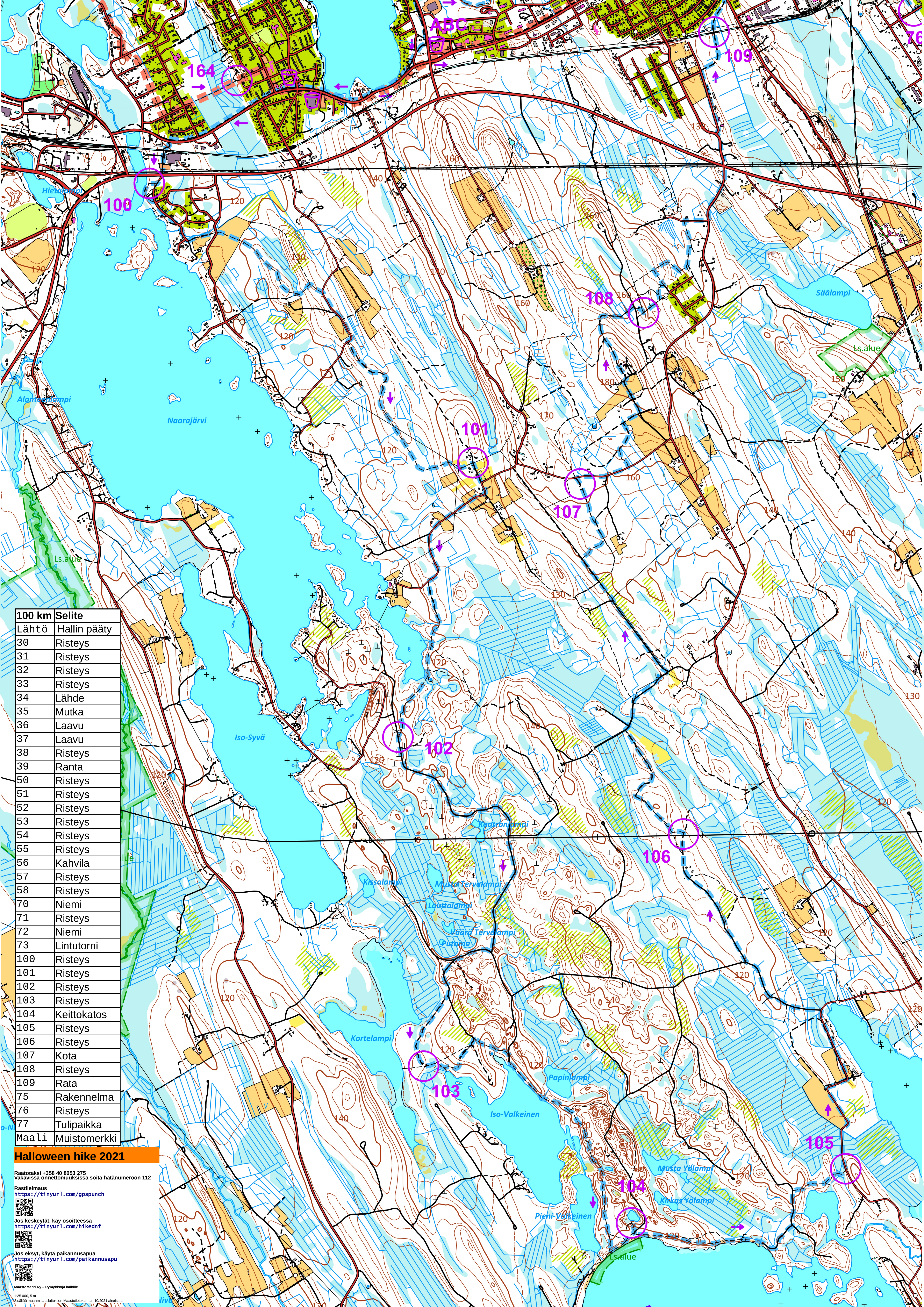
164
ABC
109
76
100
Hietalampi
Naarajärvi
Alantonlampi
Säälampi
Ls.alue
108
101
107
102
106
Iso-Syvä
Kaatronlampi
Kissalampi
Musta Tervalampi
Lauttalampi
Väärä Tervalampi
Putama
Kortelampi
103
Papinlampi
Iso-Valkeinen
Pieni-Valkeinen
Musta Yölampi
Kirkas Yölampi
104
105
120
130
140
150
160
170
180

100 km	Selite
Lähtö	Hallin pääty
30	Risteys
31	Risteys
32	Risteys
33	Risteys
34	Lähde
35	Mutka
36	Laavu
37	Laavu
38	Risteys
39	Ranta
50	Risteys
51	Risteys
52	Risteys
53	Risteys
54	Risteys
55	Risteys
56	Kahvila
57	Risteys
58	Risteys
70	Niemi
71	Risteys
72	Niemi
73	Lintutorni
100	Risteys
101	Risteys
102	Risteys
103	Risteys
104	Keittokatos
105	Risteys
106	Risteys
107	Kota
108	Risteys
109	Rata
75	Rakennelma
76	Risteys
77	Tulipaikka
Maali	Muistomerkki

Halloween hike 2021

Raatotaksi +358 40 8053 275
Vakavissa onnettomuuksissa soita hätänumeroon 112

Rastileimaus
https://tinyurl.com/gpspunch

Jos keskeytät, käy osoitteessa
https://tinyurl.com/hikednf

Jos eksyt, käytä paikannusapua
https://tinyurl.com/paikannusapu

MaastoMahti Ry – Rymykisoja kaikille

1:25 000, 5 m

Sisältää maanmittauslaitoksen Maastotietokannan 10/2021 aineistoa